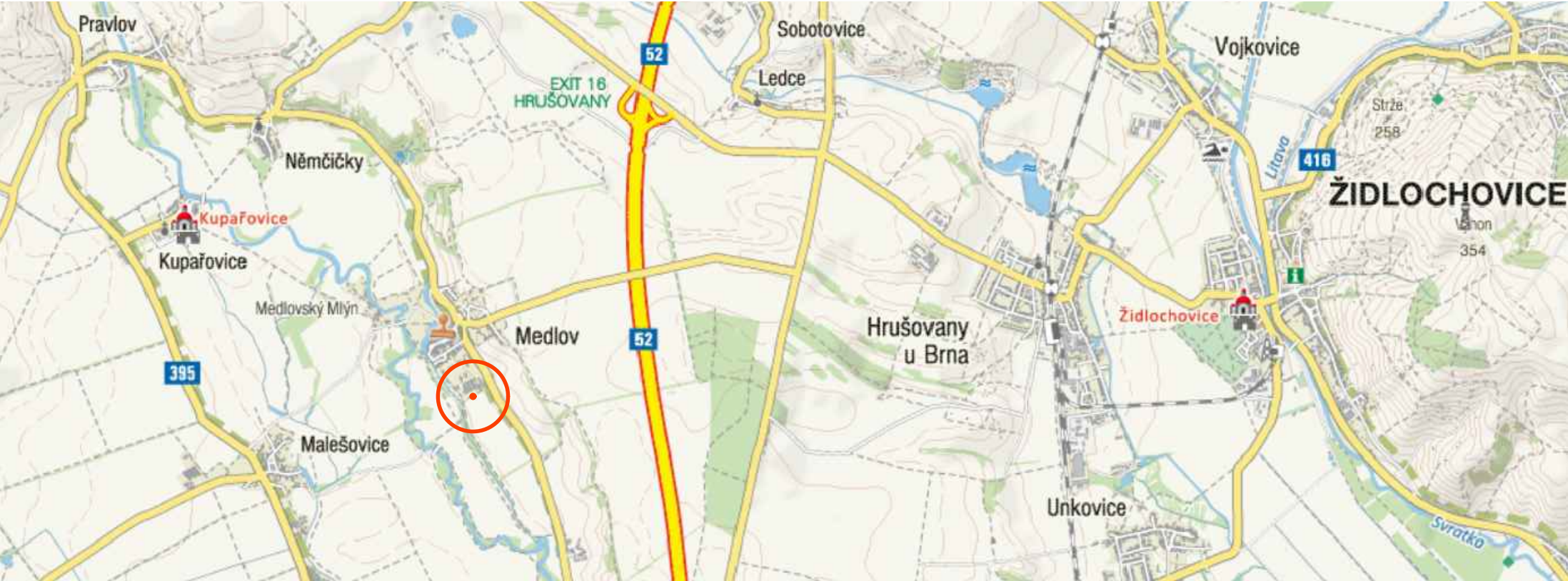


LOKALIZAČNÍ MAPA ŠIRŠÍHO OKOLÍ



LOKALIZAČNÍ MAPA UŽŠÍHO OKOLÍ  
M=1:5000




LETECKÁ MAPA UŽŠÍHO OKOLÍ  
M=1:2000



PARÉ:

RAŽÍTKO:




HLAVNÍ INŽENÝR PROJEKTU:  
ING. ARCH. ZDENĚK BUREŠ  
  
ZODPOVĚDNÝ PROJEKTANT:  
ING. ARCH. ZDENĚK BUREŠ  
  
PROJEKTANT:  
ING. PETR MÁLEK

STAVBA: MODERNIZACE SPOLEČNOSTI ZELENKA s.r.o.  
MÍSTO: MEDLOV 217, 664 66  
INVESTOR: Zelenka s.r.o., Židlochovice, Topolová 910, PSČ 667 01

STUPEŇ: UR a DSP  
ČÁST: C\_SITUAČNÍ VÝKRESY

VÝKRES: CELKOVÝ SITUAČNÍ VÝKRES

SYSTÉM:  
VÝŠKOVÝ: B.p.V.  
POLOHOVÝ: JTSK  
±0,0 = 190,70 m.n.m.



DATUM:  
03/2016  
MĚŘÍTKO:  
1:X  
VÝKRES:  
C01